


Les publications du GRAL



Version papier
épuisée



Bulletin hors-série n°1/1998 *

**La voie Bolène,
Voie romaine et chemin romieu en Forez**
Jacques Verrier ; 126 pages, 21x29,7

La voie Bolène fait partie des grands axes qui traversaient le pays des Ségusiaves à l'époque romaine. Elle permettait, à partir de Lugdunum(Lyon), de rejoindre la province d'aquitaine. Son rôle était important du point de vue militaire mais aussi économique.

Au Moyen Age, de nombreuses mentions qualifient le Bolène de Chemin romieu. Le Puy-en-Velay, ses nombreux sanctuaires, point de départ officiel vers Saint-jacques-de-Compostelle, drainait par la Bolène un certain nombres de pèlerins. Elle favorisa aussi les échanges économiques qui, de tous temps, ont existé entre le Forez et le Velay




Bulletin hors-série n°2/2002

De la meule au moulin
L'évolution des techniques de concassage du broyeur au moulin
Mireille Busseuil ; 98 pages, 29,7 x 21

Cette balade dans l'Histoire permettra de prendre conscience du long labeur de nos ancêtres pour sortir de la servitude d'un travail long et pénible : du broyeur à la meule à bras, du moulin hydraulique romain au moulin médiéval et au moulin moderne.

Version papier
épuisée



Bulletin hors-série n°3/2005 *

Les croix du Forez
Actes du colloque
Saint-Just-Saint-Rambert le 21 avril 2001
Collectif ; 132 pages; 16 x 23,7

Croix de pierre ; Mireille Busseuil & J.Verrier

Les saints représentés sur les croix foréziennes. Contribution à l'étude des cultes ; Robert Bouiller

La croix des rameaux à Bonson ; Yves Bruyas

Prospection et croix ; Jacques verrier

Une croix armoriée du XVIIème siècle à Couzan ; Christophe Mathevoit

La croix : signe de protection dans les fermes foréziennes ; Bernard Blethon & Lucien Barou

Péroglyphes cruciformes dans les monts du Forez ; Éric Clavier

Les larmes de la Vierges. Piéta sur les croix de pierre en Forez ; Mireille Busseuil

Groupe de Recherches Archéologiques de la Loire
Maison Passé-présent

8 Rue De Simiane de Montchal
42170 St-Just-St-Rambert

asso.gral@orange.fr www archeolgral-loire.asso.fr

Les publications du GRAL.




Bulletin Hors-serie n°4/2006

Les souterrains annulaires Regards sur un phénomène rural de l'Europe médiévale Eric Clavier ; 89 pages, 19X26

Sous le sol de nos campagnes, les souterrains annulaires sortent ici et là de l'oubli. Formés de galeries dessinant un ou plusieurs anneaux, ils posent de sérieux problèmes d'interprétation. Leurs formes caractéristiques, leurs présences dans l'est de l'Europe et dans le centre de la France en font un phénomène singulier dans l'histoire de l'occident médiéval. Ils constituent l'un des « silences du Moyen Age » dont parle Jacques Legoff et que nous avons décidé de percer.

A travers cet ouvrage qui tend à une vision d'ensemble du cas français, nous aborderons une multitude de questions et d'approches le plus souvent originales. Quatre thèmes seront développés : l'implantation, la conception, la réalisation et l'utilisation des souterrains annulaires. Le double objectif de cette publication est de faire prendre conscience du phénomène singulier que forment les souterrains annulaires dans l'histoire médiévale et, progressivement, de les relier aux hommes qui les ont creusés et utilisés, ce qui nous paraît déterminant pour leur compréhension et, à terme, pour les réinscrire dans la question plus générale de la vie dans les campagnes au Moyen Age.



Histoire et archéologie du Forez médiéval Collectif ; 125 pages, 21x29,7 . Coéditions Liger - La Diana - Gral

Montbrison, rue Chenevotterie : approches sur la genèse et l'évolution d'un quartier médiéval ; Sylvie Bocquet
Evolution du bourg médiéval de Champdieu des origines au XVIe siècle ; Anne Carcel
Un Prieuré forézien dépendant de l'abbaye lyonnaise de Savigny : Randans (Xe - XIIIe siècles) ; Pierre Ganivet
Le jugement dernier de L'Hôpital-sous-Rochefort : sources et iconographies ; Caroline Guibaud, Noëlle-Christine Rebichon
Les espaces castraux en Forez aux Xe et XIe siècles : état de la question ; Christophe Mathevoit



Chrétiens ou païens ? Le culte de Saint Martin en Forez Jacques Verrier ; 280 pages 16 x 24 . Éditions Créer

Parmi tous les saints, Martin est le plus représenté en France. Soldat de l'empire, moine et Évêque, il connu un destin exceptionnel à une époque charnière de notre histoire. La première partie de cet ouvrage replace saint Martin dans le contexte historique et religieux du IV^{ème} siècle qui débuta par des persécutions sous Dioclétien, bascula avec Constantin et se termina par l'interdiction totale des cultes païens par Théodose ; une période où l'on pouvait être chrétiens ou païens. L'auteur reprend ensuite, la vie du saint que nous a transmise Sulpice Sévère et essaie d'analyser le legs de Saint Martin : le monachisme, la christianisation des lieux de culte païens... La seconde partie de l'ouvrage invite à découvrir ; à l'aide de nombreuses photos, de dessins ou gravures, le patrimoine saint Martin dans le département de la Loire par une série de monographies. On y retrouve les trente-quatre églises dédiées à saint Martin, les vingt-trois pierres ou groupes de pierres ainsi que les treize fontaines, accompagnés des légendes ou des dévotions qui y sont attachées.



Groupe de Recherches Archéologiques de la Loire
Maison Passé-présent

8 Rue De Simiane de Montchal
42170 St-Just-St-Rambert

asso.gral@orange.fr www.archeolgral-loire.asso.fr

Les publications du GRAL



Bulletin Hors-série n°5/2012


USSON-ICIDMAGO

Jacques Verrier; 158 pages, 21x29,7

Ce hors-série des bulletins du GRAL est le résultat de plusieurs années de prospections et de recherches sur l'agglomération secondaire gallo-romaine d'Icidmago devenue, au Moyen-Age, un bourg important, enserré dans ses murailles et à l'abri de son château. Ce travail a été l'occasion de faire un point sur les découvertes et les trouvailles anciennes comme plus récentes. Nous avons eu l'opportunité, par des prospections systématiques, d'élargir le champ de l'étude à tout le territoire de la commune. Ceci a permis de repousser un peu plus loin dans le temps les premières traces d'occupation humaine.

L'opération d'inventaire, liée à la prospection, a débouché sur une étude du bourg médiéval et de ses fortifications ; sur l'étude de parties anciennes des édifices religieux ; sur un inventaire des fours, des croix et des moulins ; sur une mise en place d'une typologie à partir des éléments architecturaux en place ou en emploi dans le bourg comme dans les nombreux hameaux disséminés sur le vaste territoire d'Usson-en-Forez.

Comme toujours dans ce type d'étude sur les périodes anciennes, de nombreuses questions restent posées et les hypothèses émises restent à confirmer ou à infirmer. D'autres recherches ou travaux permettront sans doute d'aller plus loin.



**Groupe de Recherches Archéologiques de la Loire
Maison Passé-présent**

**8 Rue De Simiane de Montchal
42170 St-Just-St-Rambert**

asso.gral@orange.fr www.archeolgral-loire.asso.fr


Les publications du GRAL.




Les bulletins




N°9



N°10*



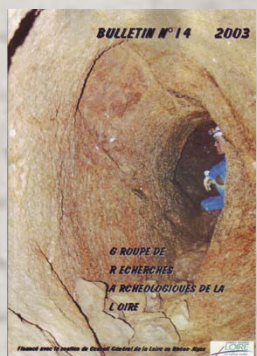
N°11*




N°12



N°13



N°14




N°15



N°16



N°17



N°18*




N°19*



N°20



N°21



N°22



N°23

Le classement par communes des articles du bulletin du GRAL est à la fin du catalogue

Groupe de Recherches Archéologiques de la Loire
Maison Passé-présent
8 Rue De Simiane de Montchal
42170 St-Just-St-Rambert
asso.gral@orange.fr www.archeolgral-loire.asso.fr



Tarifs & Bon de commande

La voie Bolène,* Voie romaine et chemin romieu en Forez Jacques Verrier ; 126 pages, 21x29,7	Version CD 10,00€	13,00€
De la meule au moulin L'évolution des techniques de concassage du broyeur au moulin Mireille Busseuil ; 98 pages, 29,7 x 21		20,00€
Les croix du Forez * Actes du colloque Saint-Just-Saint-Rambert le 21 avril 2001 Collectif; 132 pages ; 16 x 23,7.....	Version CD 15,00€	20,00€
Les souterrains annulaires Regards sur un phénomène rural de l'Europe médiévale Éric Clavier ; 89 pages, 19X26.....		20,00€
Histoire et archéologie du Forez médiéval Collectif ; 125 pages, 21x29,7. Coéditions Liger - La Diana - Gral...		20,00€
Chrétiens ou païens ? Le culte de Saint Martin en Forez Jacques Verrier ; 280 pages, 16 x 24 . Éditions Créer.....		35,00€
USSON-ICIDMAGO Jacques Verrier ; 158 pages, 21x29,7		20,00€
Bulletins annuels.....	Version CD 10,00€	13,00€
<i>Toutes les versions papier des bulletins peuvent être acquises au format Pdf sur CD</i>		
<i>*Versions papier épuisées pouvant être acquises sur CD au format Pdf</i>		

Nom:

Adresse:

Commande le(s) numéro(s) suivant(s) du Bulletin du GRAL:

5,00 € de frais de port. Règlement par chèque bancaire à l'ordre du GRAL à envoyer:
GRAL Maison-Passé-présent 8 rue De Simiane de Montchal 42170 St-Just-St-Rambert

Classement des articles du Bulletin du GRAL par communes

Andrézieux-Bouthéon :

Bilan des prospections sur les communes de Veauche, Andrézieux-Bouthéon, Chamboeuf ; D. Villermet & J. Verrier **B12**
 Les indices d'un habitat de l'Age du Bronze Ancien vers 2000 av. J.-C. au lieu dit *Les Chaninats* à Andrézieux-Bouthéon dans la plaine alluviale de la Loire ; V. Georges **B21**
 Découvertes d'amphores sur la commune d'Andrézieux-Bouthéon ; M. Busseuil, J.F. Parrot, J. Verrier **B22**

Bellegarde-en-Forez :

Bilan de la prospection sur la commune de Bellegarde-en-Forez ; J. Verrier & D. Villermet **B16**

Boisset-les-Montrond :

Bilan de la carte archéologique 1997 ; D. Villermet & J. Verrier **B8**
 Un site de l'Age du Bronze final (C/D) ; V. Georges & J. Verrier **B9**

Boisset-Saint-Priest :

Bilan des prospections sur la commune de Boisset-Saint-Priest ; M. Busseuil & J. Verrier **B13**
 L'ancienne église de Boisset-Saint-Priest ; M. Busseuil & J. Verrier **B13**
 Les peintures murales de Boisset ; M. Busseuil **B13**
 Souterrains de Bazourge, commune de Boisset-Saint-Priest. Synthèse de la découverte d'après la communication de M. Nicolas **B13**

Bonson :

La chapelle Notre-Dame de Bonson ; E. Clavier **B4**
 Bilan de la carte archéologique 1994 ; J. Verrier **B5**

Bourg-Argental :

Les Pagans d'Argental **B2**

Cezay :

Fouille de sauvetage pratiquée à la Croix Lugnier ; P. Bara, M. Ferrara ; L. Montrobert, R. Quitaud, J. Verrier **B3**
 Fouilles de sauvetage au lieu-dit « Bélachaux » ; E. Clavier, L. Montrobert, P. Richagneux **B5**

Chalain-d'Uzore :

La commune de Chalain-d'Uzore ; J. Verrier **B19**
 Le bourg de Chalain-d'Uzore ; M. Busseuil & J. Verrier **B19**
 L'église de Chalain-d'Uzore ; M. Busseuil & J. Verrier **B19**

Chalain-le-Comtal :

Bilan de la prospection sur la commune Chalain-le-Comtal ; D. Villermet & J. Verrier **B14**
 Le potin de Chalain-le-Comtal ; P. Mathey **B18**

Chambles :

Matériel archéologique provenant de l'oppidum d'Essalois ; J. Verrier **B9**

Chamboeuf :

Bilan des prospections sur les communes de Veauche, Andrézieux-Bouthéon, Chamboeuf ; D. Villermet & J. Verrier **B12**

Champdieu :

Une structure excavée gallo-romaine à Chantagret ; J. Verrier **B12**
 Bilan de la prospection sur la commune de Champdieu ; J. Verrier **B20**
 L'enceinte sur arcs de Champdieu ; J. Verrier **B20**

Champoly :

Les souterrains annulaires et leurs relations avec le contexte de surface. Prospection thématique sur les communes de : Les Salles, Saint-Julien-la-Vêtre, Champoly ; E. Clavier et L. Montrobert **B11**

Chazelles-sur-Lavieu :

Bilan de la prospection sur la commune de Chazelles-sur-Lavieu ; M. Busseuil & J. Verrier **B17**
 Les seigneuries de Chazelles-sur-Lavieu ; M. Busseuil & J. Verrier **B17**

Craintilleux :

Bilan de la carte archéologique 1996 ; D. Villermet & J. Verrier **B7**
 Craintilleux, un site du premier Age du fer en Forez ; M. Busseuil, J.F. Parrot & J. Verrier **B17**

Crémeaux :

Le souterrain de la Marche ; A. Bousquet & L. Montrobert **B8**
 Le châtelard de Crémeaux ; B. Molle & J. Verrier **B9**

Cuzieu :

Bilan de la carte archéologique ; J. Verrier & D. Villermet **B9**

La glacière du château de Cuzieu ; J. Verrier **B10**

Forez :

Compte-rendu de découvertes néolithiques, protohistoriques et gallo-romaines dans le sud de la Plaine du Forez ; V. Georges, Y. Terrasse, J. Verrier **B10**

Cadastre Napoléon et réseau routier : Le sud de la plaine du Forez, rive droite ; J. Verrier **B12**

L'occupation du lit majeur de la Loire, à l'époque gallo-romaine, dans la partie sud de la plaine du Forez : bilan intermédiaire ; J. Verrier **B12**

Des tourbières créées par l'Homme. Les tourbières de retenue du Livradois-Forez et des Bois Noirs (Massif central oriental) ;

H. Cubizolles, J. Verrier, V. Georges, J. Argant, K. Serieyssol **B14**

Les cippes gallo-romains en Forez ; P. Chatagneret & J. Verrier **B15**

Campagne de prospection archéologique aérienne en 2008 dans le sud de la plaine du Forez ; J.-F. Parrot **B19**

Prospection archéologique aérienne : résultats de l'année 2009 ; J.-F. Parrot **B20**

Prospections archéologiques aériennes sur la plaine du Forez en 2010 ; J.-F. Parrot **B21**

Prospections archéologiques aériennes sur la plaine du Forez en 2011 ; J.-F. Parrot **B22**

Prospections archéologiques aériennes sur la plaine du Forez ; J.-F. Parrot **B23**

Occupation du sol et dynamiques commerciales dans le sud du territoire des ségusiaves (II^e et I^{er} siècles av JC) ; M.-C. Kurzaj **B23**

Grézieu-le-Fromental :

Bilan de la carte archéologique 1997 ; D. Villermet & J. Verrier **B8**

Gumières :

Bilan de la prospection sur la commune de Gumières ; M. Busseuil & J. Verrier **B15**

Hôpital le Grand (l') :

Bilan de la carte archéologique 1996 ; D. Villermet & J. Verrier **B7**

Bilan de la carte archéologique ; J. Verrier & D. Villermet **B9**

Jeansagnière :

Le souterrain de Jeansagnière ; J.J Duplan **B2**

Lavieu :

Bilan des prospections sur la commune de Lavieu ; M. Busseuil & J. Verrier **B13**

L'église Saint-Jacques de Lavieu ; M. Busseuil & J. Verrier **B13**

Lérigneux :

Le souterrain du Mas, Refuge iniatique ? E. Clavier **B6**

Le souterrain du Mas. Occupation du sol, essai d'analyse spatiale et architecturale ; E. Clavier **B9**

Lézigneux :

Bilan de la prospection sur la commune de Lézigneux ; M. Busseuil & J. Verrier **B14**

L'église Saint-Martin de Lézigneux ; M. Busseuil & J. Verrier **B14**

Luriecq :

Eglise de Luriecq ; M. Busseuil **B18**

Bilan de la prospection sur la commune de Luriecq ; M. Busseuil & J. Verrier **B18**

La maison noble de Reyrieq ; J. Verrier & M. Busseuil **B18**

Magneux-Haute-Rive :

Bilan de la prospection sur la commune de Magneux-Haute-rive ; J. Verrier & D. Villermet **B15**

Macilly-le-Châtel :

Bilan de la prospection sur la commune de Macilly-le-Châtel ; J. Verrier **B22**

Marcoux :

Bilan de la prospection sur la commune de Marcoux ; M. Busseuil & J. Verrier **B23**

Margerie-Chantagret :

Bilan des prospections de vérification sur les communes de Margerie-Chantagret et Soleymieux ; M. Busseuil & J. Verrier **B10**

Le château du Rousset ; M. Busseuil **B22**

Château du Rousset et culture de la vigne ; M. Busseuil **B23**

Marclop :

Bilan de la prospection sur la commune de Marclop ; J. Verrier & D. Villermet **B16**

L'église de Marclop ; J. Verrier **B16**

Marols :

Sondage sur une voie ancienne au Lieu-dit « Le plat du Guet » ; J. Verrier **B3**

L'église fortifiée de Marols ; J. Verrier **B11**

Montarcher :

Monnaie trouvée à Montarcher ; R. Quitaud **B3**

Montbrison :

Sondages pratiqués 15 avenue thermale à Moingt ; J. Verrier **B4**

Bilan de la carte archéologique ; J. Verrier **B4**

Sondages pratiqués rue de l'ancienne Mairie à Moingt ; J. Verrier **B5**

Sondages pratiqués rue de l'ancienne Mairie à Moingt ; J. Verrier **B6**

Les marbres de Moingt ; M. Busseuil **B18**

Synthèse chronologique des découvertes archéologiques sur le site de Chézieu, communes de Montbrison/Moingt, Saint-Romain-le-Puy et Saint-Thomas-le-garde ; J.-F. Parrot & J. Verrier **B21**

Montrond-les-Bains :

Bilan de la carte archéologique 1997 ; D. Villermet & J. Verrier **B8**

Visite au château de Montrond-les-Bains ; J. Verrier **B8**

Le patrimoine religieux de Montrond-les-Bains ; A. Kocher **B20**

Montverdun :

La commune de Montverdun ; J. Verrier **B19**

Mornand :

Bilan de la Prospection sur la commune de Mornand ; J. Verrier & D. Villermet **B17**

Périgneux :

Les seigneurs de Miribel ; J. Verrier **B1**

Les poteries de Miribel ; J. Verrier **B2**

Pralong :

Bilan de la prospection sur la commune de Pralong ; J. Verrier **B20**

L'église paroissiale Saint-Romain de Pralong ; M. Busseuil **B20**

Pilat (mont) :

Le Château-Bélise ; J. Patissier **B8**

Précieux :

Bilan de la carte archéologique ; J. Verrier **B4**

Bilan de la prospection sur la commune de Précieux ; D. Villermet & J. Verrier **B15**

L'église de Précieux ; J. Verrier **B15**

Prospections complémentaires sur la commune de Précieux ; J. Verrier & D. Villermet **B16**

Rivas :

Bilan de la carte archéologique ; J. Verrier & D. Villermet **B9**

Saint-André le Puy :

Bilan des prospections sur la commune de Saint-André le Puy ; D. Villermet & J. Verrier **B10**

L'église de Saint-André le Puy ; C. Le Barrier **B10**

Saint-Bonnet-les-Oules :

Bilan de la prospection sur la commune de Saint-Bonnet-les-Oules ; D. Villermet & J. Verrier **B13**

Sondage au lieu-dit « Lapra », commune de Saint-Bonnet-les-Oules ; J. Verrier **B13**

Saint-Cyprien :

Bilan de la carte archéologique 1994 ; J. Verrier **B5**

Saint-Didier-sur-Rochefort :

L'environnement géologique des souterrains dans les monts du Forez. L'exemple de Rutard à Saint-Didier-sur-Rochefort ; A. Bousquet **B16**

Saint-Étienne :

Voies et implantations humaines dans l'est stéphanois. Le territoire de Terrenoire et le réseau routier du XII^{ème} siècle à nos jours.

E. Clavier **B9**

Saint-Galmier :

Bilan du pré-inventaire architectural du bourg médiéval de Saint-Galmier ; C. Simon **B10**

Bilan des prospections sur la commune de Saint-Galmier ; F. Détrois, D. Villermet, J. Verrier **B11**

Cadastré Napoléon et réseau routier. Le cas de Saint-Galmier ; J. Verrier **B11**

Saint-Germain-Laval :

Un souterrain au bourg de Saint-Germain-Laval ; L. Montrobert **B6**

Saint-Georges-Hauteville :

Bilan des prospections sur la commune de Saint-Georges-Hauteville ; M. Busseuil & J. Verrier **B12**

Saint-Jean-Soleymieux :

Bilan des prospections sur les communes de Saint-Jean-Soleymieux et Marols ; M.Busseuil et J.Verrier **B11**

Saint-Julien-la-Vêtre :

Les souterrains annulaires et leurs relations avec le contexte de surface. Prospection thématique sur les communes de : Les Salles, Saint-Julien-la-Vêtre, Champoly ; E.Clavier et L.Montrobert **B11**

L'habitat rural médiéval et le souterrain annulaire de Passafols ; E.Clavier **B14**

Saint-Just-en-Chevalet :

Le souterrain de la Monte ; E.Clavier **B5**

Saint-Just-Saint-Rambert-sur-Loire :

Fouilles de la chapelle Saint-Jean à Saint-Rambert sur Loire (1) ; R.Quitaud **B3**

Fouilles de la chapelle Saint-Jean à Saint-Rambert sur Loire (2) ; R.Quitaud **B4**

Fouilles de la chapelle Saint-Jean à Saint-Rambert sur Loire (3) ; R.Quitaud **B5**

Une céramique médiévale peinte découverte à la chapelle Saint-Côme ; R.Quitaud **B5**

Bilan de la carte archéologique 1994 ; J.Verrier **B5**

Sondages au lieu-dit Saint-Côme ; J.Verrier **B6**

La chapelle Saint-Côme ; J.Verrier **B6**

Un accord entre seigneur et villageois en Forez au XVI^{ème} siècle ; E.Clavier **B7**

Les monnaies des fouilles de la rue Gony à Saint-Rambert ; P.Mathey **B9**

Saint-Marcel-de-Félines :

Le cadran du Crêt-Chatelard ; A.Bousquet **B14**

Saint-Marcellin-en-Forez :

Le manoir du Colombier ; M.Busseuil **B12**

La chapelle Sainte-Catherine à Saint-Marcellin-en-Forez ; M.Busseuil **B14**

Relevé de structures gauloises et gallo-romaines à Saint-Marcellin-en-Forez ; J.Verrier **B13**

Le pont de Vérines et son réseau routier ; M.Busseuil **B13**

Saint-Martin-la-Sauveté :

Prospections effectuées à Saint-Martin la Sauveté sur le tracé de la voie d'Aquitaine ; L.Montrobert & J.Verrier. **B7**

Sondages effectués au lieu-dit le Paradis ; L.Montrobert & J.Verrier **B7**

Saint-Paul-d'Uzore :

La commune de Saint-Paul d'Uzore ; J.Verrier **B19**

Saint-Romain-le-Puy :

Découvertes d'amphores aux cours de la campagne de fouilles 1961 sur le site de Chézieu ; J.Gorce & R.Quitaud **B1**

Etude des monnaies de Chézieu ; J.Gorce & R.Quitaud **B2**

Bilan de la carte archéologique ; J.Verrier **B4**

Chytra ou chytropus à Chézieu ; J.Gorce **B5**

Une intaille gallo-romaine sur le site de Cheyzieux ; J.Verrier **B13**

Bilan des prospections sur la commune de Saint-Romain-le-Puy ; J. Verrier **B21**

Synthèse chronologique des découvertes archéologiques sur le site de Chézieu, communes de Montbrison/Moingt, Saint-Romain-le-Puy et Saint-Thomas-le-garde ; J.-F. Parrot & J. Verrier **B21**

Synthèse chronologique des découvertes archéologiques sur le site de Chézieu, communes de Montbrison/Moingt, Saint-Romain-le-Puy et Saint-Thomas-le-garde ; J.-F. Parrot & J. Verrier **B21**

Saint-Thomas-la-Garde :

Bilan de la carte archéologique ; J. Verrier **B4**

Bilan de la prospection sur la commune de Saint-Thomas-la-Garde ; J. Verrier **B21**

L'église du prieuré de Saint-Thomas la garde ; J.Verrier **B21**

Le prieuré de Saint-Thomas-les-Nonnains : M. Busseuil **B21**

La maison-forte de la Garde : la famille du Verney ; M. Busseuil **B21**

Synthèse chronologique des découvertes archéologiques sur le site de Chézieu, communes de Montbrison/Moingt, Saint-Romain-le-Puy et Saint-Thomas-le-garde ; J.-F. Parrot & J. Verrier **B21**

Salles (Les) :

Les souterrains annulaires et leurs relations avec le contexte de surface. Prospection thématique sur les communes de : Les Salles, Saint-Julien-la-Vêtre, Champoly ; E.Clavier et L.Montrobert **B11**

Relevé des structures après travaux routiers sur la commune des Salles ; J.Verrier **B14**

Saugues (Hte-Loire 43) :

Le site médiéval déserté de Montchauvet ; C .Sermet & J.Raymond **B11**

Savigneux :

Bilan de la carte archéologique ; J.Verrier **B4**

Sury-le-Comtal :

Bilan de la carte archéologique de Sury-le-Comtal et Saint-Marcellin en Forez ; D. Villermet & J. Verrier **B6**

Trelins :

Souterrains à Trelins ; E. Clavier **B4**

Bilan de la prospection sur la commune de Trelins ; M. Busseuil & J. Verrier **B23**

Tuilière (la) :

Le souterrain du Vernois ; E.Clavier **B6**

Unias :

Bilan de la carte archéologique 1996 ; D.Villermet &J.Verrier **B7**

La villa rurale d'Unias ; J.Verrier **B8**

Usson-en-Forez :

Sondages pratiqués à Chambriat sur une voie antique ; J.Verrier **B3**

Usson en Forez : la chapelle de Chambriac ; T.Jacob **B4**

Un four à poix gallo-romain sur la commune d'Usson-en-Forez ; J.Verrier **B22**

Etude archéologique du site de l'avenue de la gare à Usson-en-Forez ; J.- M. Lurol **B23**

Uzore (Monts d') :

Géologie et géographie des Monts d'Uzore ; J.Verrier **B19**

Les monts d'Uzore : des moulins et des étangs ; M.Busseuil **B 19**

Veauche :

Bilan des prospections sur les communes de Veauche, Andrézieux-Bouthéon, Chamboeuf ; D.Villermet & J.Verrier **B12**

L'église de Veauche ; C.Simon **B12**

Veauchette :

Bilan de la carte archéologique 1996 ; D.Villermet &J.Verrier **B7**